



**КОМИТЕТ ИМУЩЕСТВЕННЫХ ОТНОШЕНИЙ
АДМИНИСТРАЦИИ ПЕРМСКОГО МУНИЦИПАЛЬНОГО ОКРУГА**

РЕШЕНИЕ
о размещении объектов № 134

Пермский край
Пермский район

24.01.2023

Комитет имущественных отношений администрации Пермского муниципального округа разрешает Акционерному обществу «Газпром газораспределение Пермь» (ИНН 5902183841, ОГРН 2125902017723, почтовый адрес: 614000, г. Пермь, ул. Петропавловская, 43)

размещение объекта «газопровод давлением до 1,2 Мпа, для размещения которого не требуется разрешения на строительство»

на землях муниципальная собственность

на срок 1 год с 24.01.2023 г. по 23.01.2024 г.

Местоположение: Пермский край, Пермский муниципальный округ, с. Платошино, ул. Западная, д. 31.

Приложение: схема предполагаемых к использованию земель или части земельного участка.

Особые условия использования:

1. При размещении объекта учесть параметры ширины проезда улично-дорожной сети, во избежание сужения полосы отвода дороги.
2. Получение разрешения на производство земляных работ.

Председатель комитета имущественных
отношений администрации Пермского
муниципального округа



(подпись, печать)

Д.В. Ракицкий

Схема предполагаемых к использованию земель или части земельного участка

Объект: Газопровод давлением до 1,2 Мпа включительно, для размещения которого не требуется разрешения на строительство

Местоположение: расположенных рядом с домом по адресу: Пермский край, Пермский муниципальный округ, с. Платошино, ул. Западная, д. 31

Площадь земель или части земельного участка, кв. м.: 718

Категория земель: земли населенных пунктов

Вид разрешенного использования: -

Описание границ смежных землепользователей:









От точки н2 до точки н3 - земельный участок с кадастровым номером 59:32:1570001:779

От точки н3 до точки н4 - земельный участок с кадастровым номером 59:32:1570001:3295

От точки н4 до точки н1 - земельный участок с кадастровым номером 59:32:1570001:3259

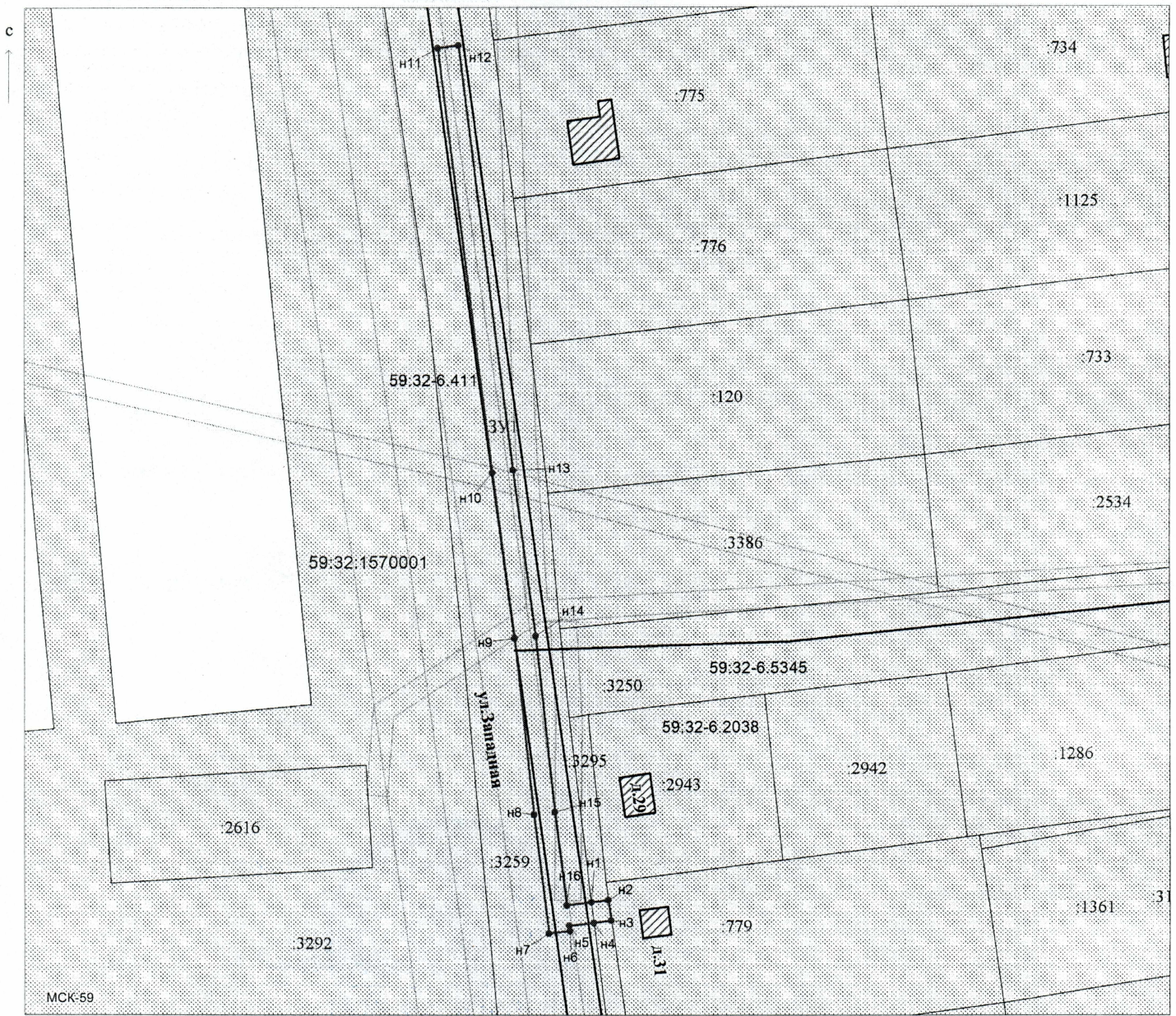
От точки н1 до точки н2 - земельный участок с кадастровым номером 59:32:1570001:3295

Условные обозначения:

- | | | | |
|--|---|---|--|
|  | - предполагаемый участок земель, на которых планируется размещение объекта |  | - зоны с особыми условиями использования территории, сведения о которых внесены в ЕГРН |
|  | - границы и номер земельного участка, сведения о которых внесены в ЕГРН |  | - обозначение запрашиваемого земельного участка |
|  | - границы объекта капитального строительства, сведения о котором внесены в ЕГРН |  | - характеристическая точка границ земель или части земельного участка |
|  | - граница кадастрового квартала |  | |

Каталог координат, м

№ точки границы	X	Y
н1	475639.56	2247956.32
н2	475639.96	2247959.60
н3	475636.01	2247960.17
н4	475635.59	2247956.83
н5	475635.00	2247952.07
н6	475633.98	2247952.20
н7	475633.50	2247948.24
н8	475656.50	2247945.40
н9	475690.58	2247941.73
н10	475722.12	2247937.41
н11	475803.60	2247927.07
н12	475804.10	2247931.03
н13	475722.64	2247941.37
н14	475691.06	2247945.71
н15	475656.96	2247949.38
н16	475638.97	2247951.59



МСК-59

Масштаб 1:800

Заявитель: Киимова Д.Х. / Киимова Д.Х.
(подпись, расшифровка подписи)

МП
(для юридических лиц
и индивидуальных предпринимателей)